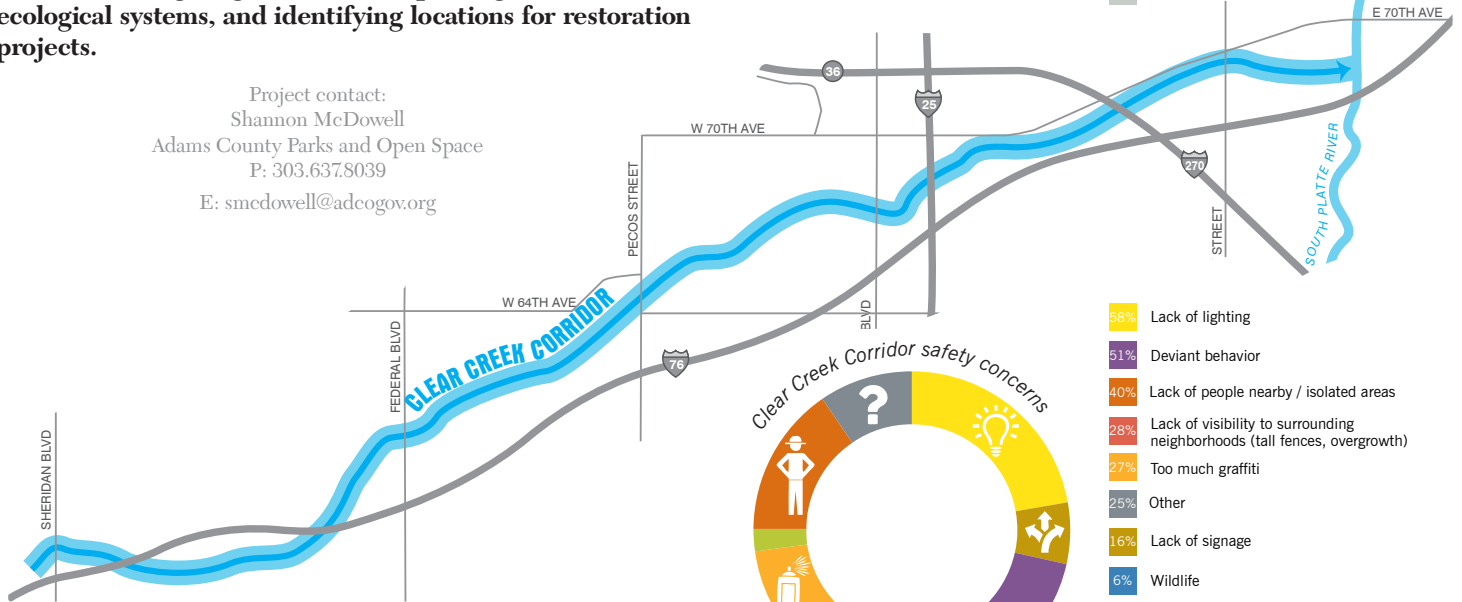


# ADAMS COUNTY CLEAR CREEK CORRIDOR PLAN

## ABOUT THE PLAN

Clear Creek runs approximately seven miles through southwest Adams County from Sheridan Boulevard to the South Platte River Confluence. The goals of the plan include improving safety, making trail connections to surrounding neighborhoods and new transit areas, providing amenities and recreation opportunities that are lacking in the surrounding neighborhoods, improving habitat and ecological systems, and identifying locations for restoration projects.

Project contact:  
Shannon McDowell  
Adams County Parks and Open Space  
P: 303.637.8039  
E: smcdowell@adcogov.org



### PHASE 1 OUTREACH

**385 SURVEY RESPONSES**  
**60 PUBLIC MEETING GUESTS**  
**1 WALKING TOUR**

### WHAT WE HEARD:

#### BASIC NEEDS

Existing concerns are predominantly safety or maintenance-related. Users along the entire corridor called for improved wayfinding and signage, expanded police presence and an increase in waste pickup efforts.

### CORRIDOR RECOMMENDATIONS

Improved connections and circulation, safe water access, preserved gold panning activities and designated off-leash areas for dogs were among the top recommendations for future uses corridor-wide.

During the walking tour, parents of Hodgkins Elementary students pointed out that bicycle access is only possible for those who own bicycles and are able to ride or drive them to trailhead areas. An integrated bicycle rental or bike share program would allow visitors and commuters to walk, drive, or take the train to enjoy this trail system.

### CATALYST PROJECTS:


We also asked the public about the future activities they would like along Clear Creek. Improved trails, nature play and learning, wildlife viewing areas, and specialized recreation such as water sports, BMX, and paddleboarding were among the top recommendations.

### NEXT STEPS

Phase 2 outreach is coming up in April, with events planned for April 20th and April 22nd, 2017.

### FOR MORE INFORMATION

[www.adcogov.org/ccplan](http://www.adcogov.org/ccplan)



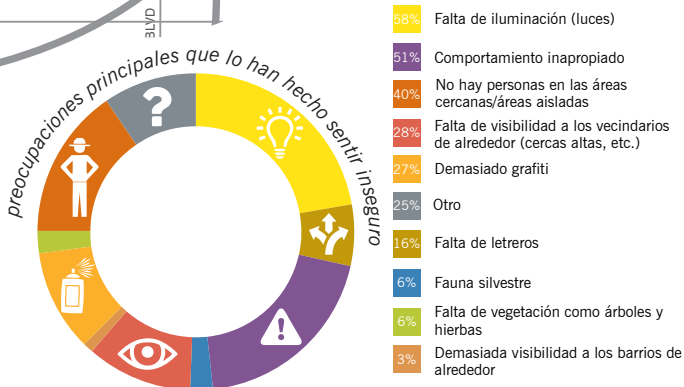
# CONDADO DE ADAMS

## PLAN DEL CORREDOR DE CLEAR CREEK

### ACERCA DEL PLAN

Clear Creek atraviesa aproximadamente siete millas hacia el sudoeste del condado de Adams, desde Sheridan Blvd. hasta donde se junta con el río South Platte. Los objetivos del plan incorporan mejorar la seguridad, establecer conexiones de los caminos con los vecindarios cercanos y nuevas zonas de tránsito, al ofrecer servicios que faltan en los vecindarios alejados, mejorar el hábitat y los sistemas ecológicos, e identificar los lugares para proyectos de restauración.

Contacto del proyecto:  
Rebecca Zamora  
Condado de Adams  
P: 720.523.6991  
E: rzamora@adcogov.org



### LA ETAPA 1 DE DIFUSIÓN

**385** RESPUESTAS DE LA ENCUESTA  
**60** INVITADOS EN LA REUNIÓN PÚBLICA  
**1** CAMINANTA PARA DAR UN RECORRIDO

### QUE HEMOS ESCUCHADO:

#### NECESIDADES BÁSICAS

Las inquietudes actuales son principalmente relacionadas con la seguridad o el mantenimiento. Los usuarios a lo largo de todo el corredor exigieron una mejor forma de señalar la orientación, y una mayor presencia policial y un aumento en las iniciativas de recolección de basura.

### RECOMENDACIONES DEL CORREDOR

Mejores conexiones y circulación, acceso seguro al agua, conservación de las actividades como el lavado de oro y una zona designada para los perros sin correa estaban entre las principales recomendaciones para los usos futuros en todo el corredor. Durante la caminata, los padres de los estudiantes de la Escuela Primara Hodgkins señalaron que el acceso para bicicletas sólo es posible para aquellas personas que son dueñas de las bicicletas y pueden montarlas o conducir las hacia el punto de partida del sendero. Un programa integrado de renta de bicicletas o intercambio de bicicletas permitirá a los visitantes y a las personas que se trasladan diariamente al trabajo caminar, conducir o tomar el tren para disfrutar de este sistema de caminos.

### PROYECTOS CATALIZADORES

También consultamos al público acerca de las futuras actividades que les gustaría a lo largo de Clear Creek. Mejores senderos, juegos y aprendizaje en la naturaleza, zonas para observar la vida salvaje y recreación especializada tal como deportes acuáticos, BMX, y surf de remo estaban entre las principales recomendaciones.

### PRÓXIMOS PASOS

La etapa 2 de alcance viene en abril, con eventos programados para el 20 y el 22 de abril de 2017.

PARA OBTENER MÁS INFORMACIÓN:

[www.adcogov.org/ccplan](http://www.adcogov.org/ccplan)