

MAKING CONNECTIONS/ SW ADAMS COUNTY

Planning and Implementation Plan

ADAMS COUNTY



WILSON
& COMPANY

Agenda del taller comunitario

- *Presentaciones y descripción general del proyecto* 10 min
- *Intención de la reunión* 15 min
 - *Actualización del estado del proyecto*
 - *Taller comunitario*
- *Trabajo en grupos* 40 min
- *Reagrupación/Resumen* 40 min
 - *Encuesta a los participantes*

Equipo de consultores



Jim Godwin

Wilson & Company

- Drenaje y servicios públicos
- Infraestructura



Vanessa Spartan, AICP

Wilson & Company

- Planeación
- Participación del público



Daniel Haggerty

Wilson & Company

- Drenaje y servicios públicos
- Infraestructura



Deana Swetlik, AICP

Entelechy

- Uso de la tierra
- Desarrollo económico
- Vecindarios/Vivienda



Victoria Mendoza, ATA

Hispanidad

- Participación del público
- Traducciones e interpretaciones al español



Daniel Trujillo, PE

Wilson & Company

- Infraestructura
- Transporte

Personal del condado de Adams

Información de contacto - Inglés

Abel Montoya o Rachel Bacon, Directores de proyectos del condado

Oficina de planeación estratégica a largo plazo

Tel. (720) 523-6863

AMontoya@adcogov.org

Rbacon@adcogov.org

Información de contacto – Español

Victoria Mendoza - ATA

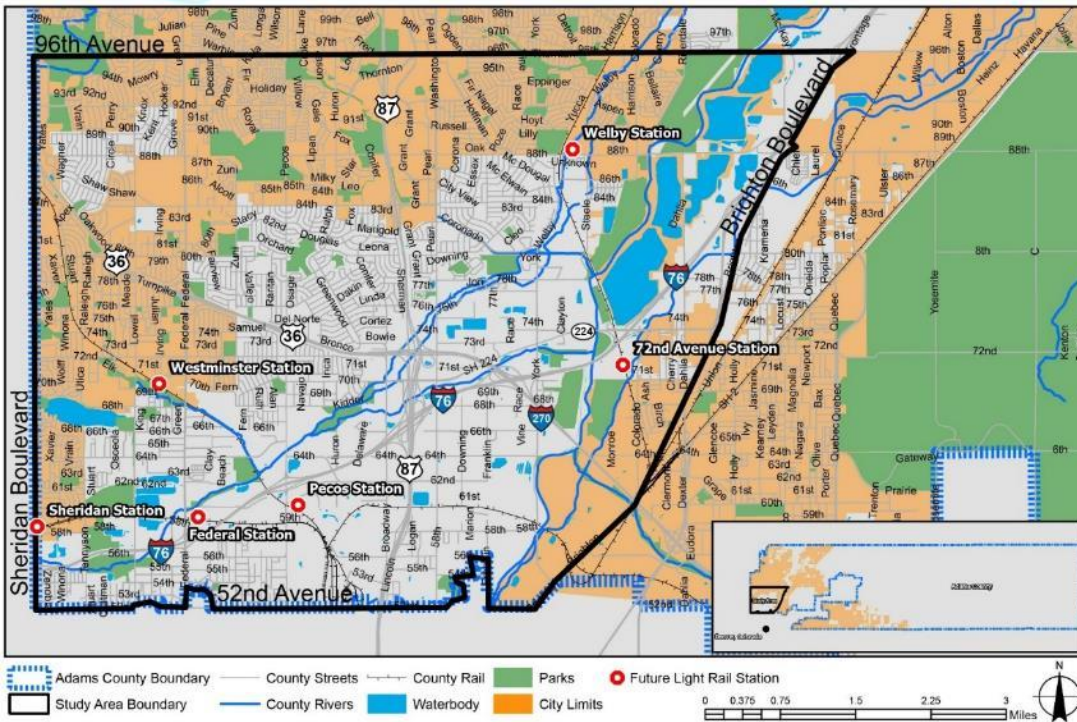
Tel. (303) 239-5325

informacion@heinrich.com

Comité de asesoría técnica

- **Departamentos del condado de Adams**
 - Planeación estratégica a largo plazo
 - Parques y espacios públicos
 - Gestión de emergencias
 - Administración de transporte
 - Ingeniería de transporte
 - Finanzas
 - Presupuesto
 - Comunidad y desarrollo económico
 - Desarrollo económico
 - Grupo de soluciones empresariales (GIS por su sigla en inglés)
 - Oficina de participación del público
 - Oficina de administrador del condado
- **Tri-County Health Department**
- **Autoridad de vivienda para el condado de Adams**

Objetivos del proyecto



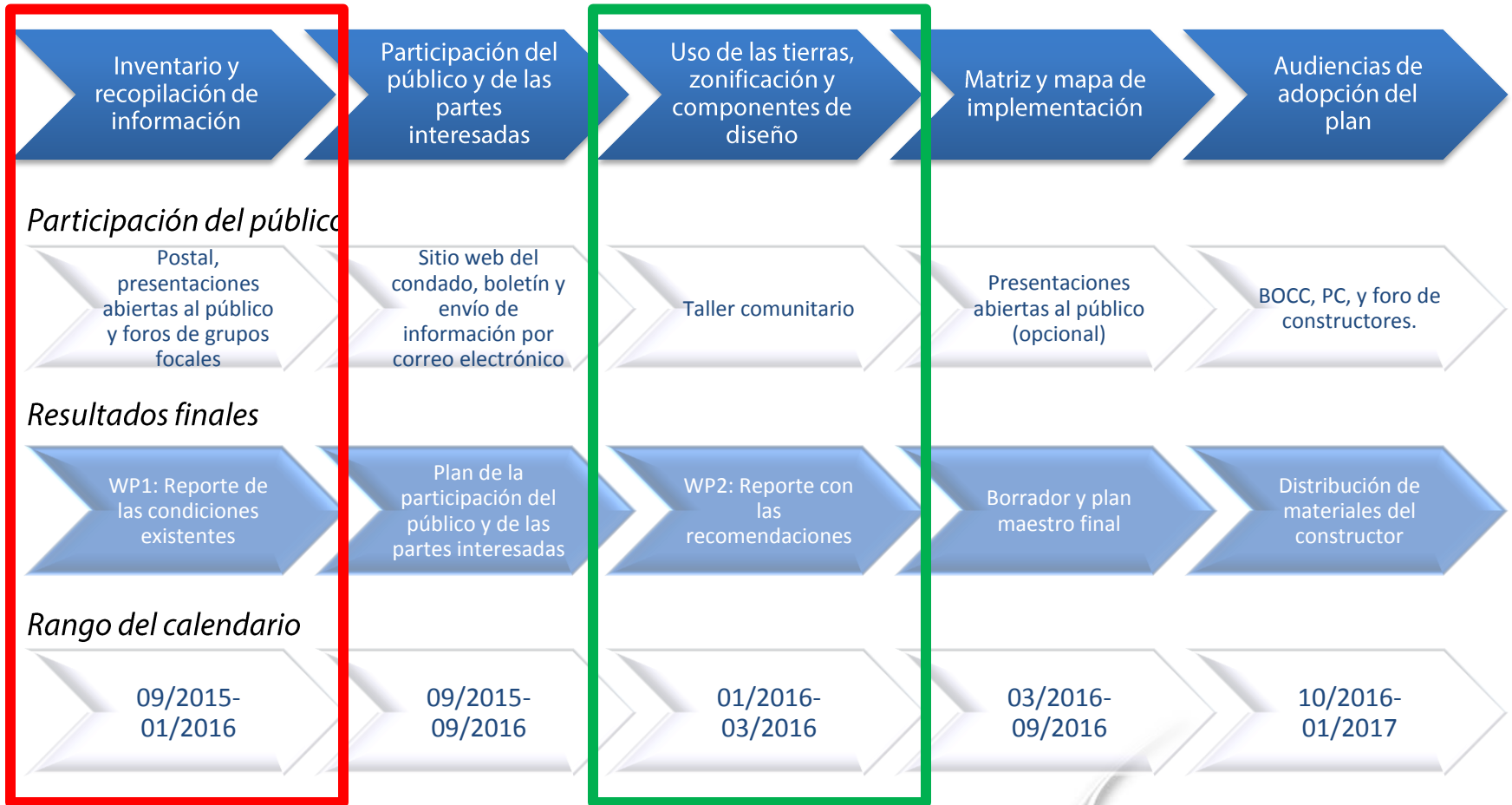
- Enfoque en la partes no incorporadas del condado de Adams dentro de los límites de la calle 52, la calle 96, Sheridan Blvd y Brighton.
- Utilizar la información y las ideas de planes anteriores.
- Identificar y establecer prioridades de inversiones estratégicas y equitativas que se enfoquen en un beneficio económico.
- **Identificar** los 40 proyectos de mayor prioridad y los 10 proyectos de mayor prioridad.
- **Identificar cómo se van a implementar las estrategias.**

Intención de la reunión

Actualización del estado del proyecto


Plan y calendario del trabajo

Tareas/Fases



Revisión general de la tarea 1

- *Recolección de datos e información*
- *Reunión abierta a todo el público*
 - *Miércoles, 18 de noviembre de 2015, 6:00-8:00pm, Skyview Academy High School.*
 - *Se enviaron por correo regular postales a todos los propietarios dentro del área de estudio.*
 - *Asistieron aproximadamente 40 personas.*
 - *Estuvieron disponibles 2 traductores/intérpretes para español.*
- *Foro de grupos focales*
 - *Miércoles 12 de noviembre de 2015, centro de gobierno del condado de Adams.*
 - *Se enviaron invitaciones por correo electrónico a comienzos de noviembre.*
 - *Asistieron aproximadamente 60 personas.*
 - *Estuvieron disponibles 2 traductores/intérpretes para español.*

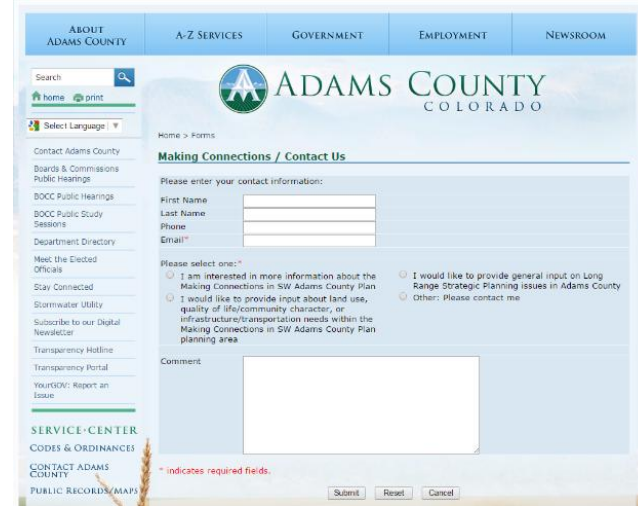


Participación del público: Algunas de las cosas que escuchamos:

- **Participación del público** Permitir participación en línea. Colaborar con las organizaciones sin fines de lucro en las estrategias de alcance a la comunidad en español.
- **Las opciones de transporte** son más importantes que la capacidad, pero la actualización de señales y el tiempo en que se actualicen es muy importante en las vías principales. Algunas calles permanecen “sin terminar” (son muy estrechas, no tienen banquetas, hay zanjas). Falta de banquetas.
- **La salud** debe ser una tema integrado junto con el transporte, el desarrollo y el uso de las tierras.
- **El medio ambiente**. Hacer una prioridad la conversión de terrenos industriales contaminados a desarrollo a cambio de dejar que afecten de manera negativa los vecindarios existentes.
- **Son importantes los programas y la seguridad en los parques y senderos** a todas horas. Empezar pronto un proyecto separado de planeación para Clear Creek.
- **Las necesidades de drenaje** están bien documentadas, a pesar de que hay algunas inquietudes relacionadas con la prontitud en que las reparaciones y mantenimiento pueda llevarse a cabo.
- **Servicios públicos**. Muchos están manejados por organizaciones externas, lo cual supone un reto para hacer que las áreas estén listas para el desarrollo.
- **Vecindarios y vivienda** ¿Cómo podemos mejorar a las comunidades y vecindarios, y mantenerlos asequibles? Las palabras "renovación" y "densidad" causan temor.

Cambios en la participación del público

- *Opción de participación en línea.*
 - **www.adcogov.org/makingconnections**
- *52,000 postales fueron enviadas a arrendatarios y propietarios.*
- *37 pósteres a locaciones estratégicas en la comunidad.*
 - escuelas, edificios del gobierno, organizaciones sin fines de lucro, parques de casas móviles, organizaciones religiosas y bibliotecas.
- *Anuncios en periódicos biligües y comunicados de prensa.*
 - Westminster Window, Northglenn Thornton Sentinel, Commerce City Sentinel .
- *Programas comunitarios en los calendarios de Telemundo y Univision.*
- *Anuncios de radio en la emisora KBNO.*
- *Equipo para interpretación simultánea en las reuniones.*



The screenshot shows the Adams County Colorado website's 'Making Connections / Contact Us' page. The page has a blue header with navigation links: ABOUT ADAMS COUNTY, A-Z SERVICES, GOVERNMENT, EMPLOYMENT, and NEWSROOM. Below the header is a search bar and a 'Select Language' dropdown. The main content area is titled 'Making Connections / Contact Us' and contains a form for providing contact information. The form includes fields for First Name, Last Name, Phone, and Email. Below these fields are radio button options for 'Please select one:': 'I am interested in more information about the Making Connections in SW Adams County Plan', 'I would like to provide input about land use, quality of life/community character, or infrastructure/transportation needs within the Making Connections in SW Adams County Plan planning area', 'I would like to provide general input on Long Range Strategic Planning issues in Adams County', and 'Other: Please contact me'. There is also a 'Comment' text area. At the bottom of the form are 'Submit', 'Reset', and 'Cancel' buttons. A note at the bottom right of the form states '* indicates required fields.' The left sidebar contains various links such as 'Contact Adams County', 'Boards & Commissions', 'Public Hearings', 'BOCC Public Hearings', 'BOCC Public Study Sessions', 'Department Directory', 'Meet the Elected Officials', 'Stay Connected', 'Stormwater Utility', 'Subscribe to our Digital Newsletter', 'Transparency Hotline', 'Transparency Portal', and 'You/Us: Report an Issue'. At the bottom of the page, there are links for 'SERVICE-CENTER', 'CODES & ORDINANCES', 'CONTACT ADAMS COUNTY', and 'PUBLIC RECORDS/MAPS'.

Reporte de las condiciones existentes

- *Presentación*
- *Uso de la tierra y desarrollo*
 - *Incluye vivienda y vecindarios.*
- *Transporte*
 - *Incluye vehículos, peatones, bicicletas y tránsito.*
- *Infraestructura y servicios públicos*
 - *Incluye agua, alcantarillado, drenaje de agua de lluvias, electricidad y fibra óptica.*
- *Medio ambiente, salud, parques y senderos*
 - *Incluye terrenos industriales contaminados, segunda categoría (Tier II), acceso a alimentos saludables, acceso a vida saludable.*
- *Revisión de documentss e información*
 - *Incluye las recomendaciones de planes anteriores.*

El reporte de las condiciones existentes estará disponible para que el público lo vea en el sitio web del proyecto, a finales de febrero.

Intención de la reunión

Taller comunitario



MAKING CONNECTIONS/SW ADAMS COUNTY
PLANNING AND IMPLEMENTATION PLAN

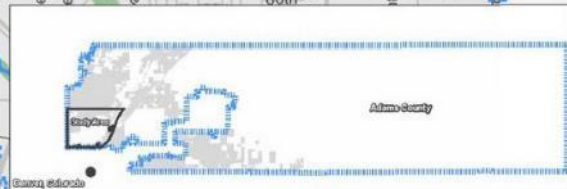
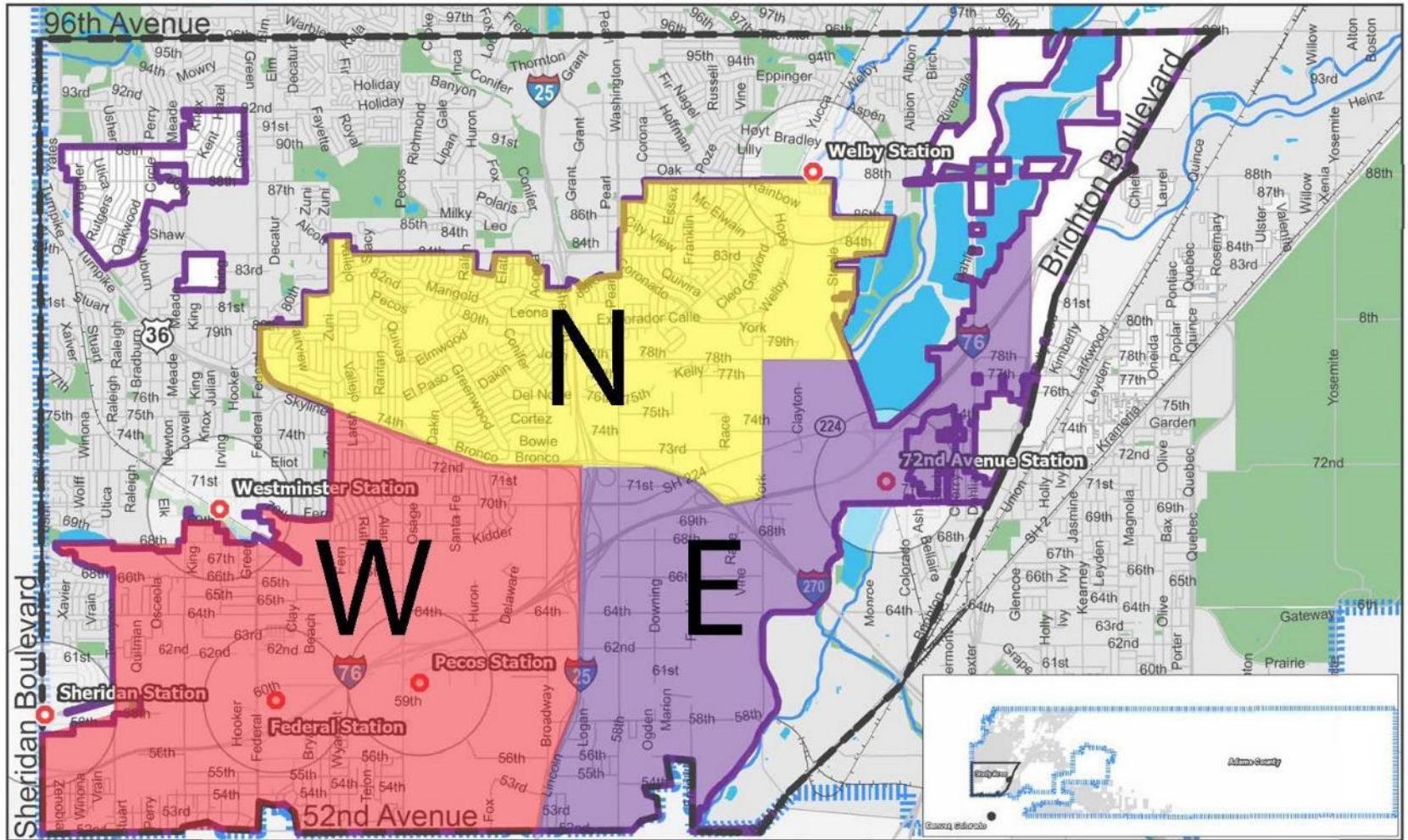


Herramientas, metas y objetivos

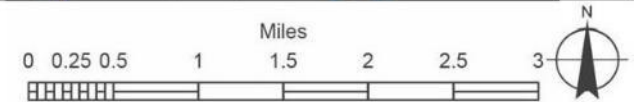
- **Objetivo:** Identificar las recomendaciones que van a ser prioritarias más adelante en el proyecto.
- Escoger una subárea
 - Subárea norte
 - Subárea oeste
 - Subárea este
- Mapas del taller
 - Mapa de infraestructura pública
 - Mapa de trabajos, vivienda y servicios
- Etiquetas por categoría
- Preguntas por prioridad
- Hoja de asistencia



Escojer una subárea



- Adams County Boundary
- Future Rail Station
- Waterbody
- Parks
- Study Area Boundary
- County Streets
- County Rail
- Half Mile Radius
- Unincorporated Land
- County Rivers
- City Limits



MAKING CONNECTIONS/SW ADAMS COUNTY
PLANNING AND IMPLEMENTATION PLAN



Mapa de la infraestructura pública

● Parques o espacios públicos



● Señal de tránsito o señales de tráfico



● Señal de alto para caminar, andar en bicicleta o de tránsito



● Agua o alcantarillado



● Drenaje de agua de lluvias o drenaje



Mapa de trabajos, vivienda y servicios

● *Tiendas o restaurantes*



● *Vivienda*



● *Educativo o médico*



● *Trabajos*



Reagrupación/Resumen

- *¿De qué se habló en las prioridades de infraestructura pública en su subárea?*
- *¿De qué se habló en relación con posibles ubicaciones de trabajos, vivienda y servicios en su subárea?*

Preguntas por prioridad

- *Asegúrese de tener un **key pad** para votar.*
- *Podrá seleccionar **una respuesta para una pregunta con varias opciones.***
- *Los resultados ayudarán a documentar nuestro trabajo **de clasificar y establecer prioridades de los proyectos.***

¿Van a ganar los Broncos el Superbowl?

1. *¡Sí!*
2. *¡No!*
3. *¿Quiénes son los Broncos?*

¿Cómo debemos establecer prioridades para las necesidades de transporte?

1. Mejoras a los **corredores principales**.
2. Mejoras a las **calles locales**.
3. Mejoras a las **zonas de caminar y de andar en bicicleta**.
4. Mejoras al **acceso al tránsito**.

¿En dónde debemos dar prioridad a las infraestructuras de caminar y andar en bicicleta?

1. *En las **escuelas**.*
2. *En los **parques y senderos**.*
3. *En los **trabajos e instalaciones médicas**.*
4. *En los **sitios de hacer compras y restaurantes**.*
5. *En las **paradas de transporte público**.*

¿Cómo debemos dar prioridad a las infraestructuras de caminar y andar en bicicleta?

1. Completar **un corredor a la vez**, dando la conexión a lo largo de una distancia larga.
2. Completar los proyectos en **una área clave**

¿En dónde deberíamos establecer prioridades de las infraestructuras de agua, alcantarillado o drenaje de agua de lluvias?

1. *Establecer prioridad en el mantenimiento de las **infraestructuras en áreas desarrolladas y vecindarios existentes.***
2. *Establecer prioridad en las infraestructuras nuevas o actualizadas para apoyar el desarrollo de **lotes desocupados y terrenos comerciales contaminados.***

¿Cómo debemos pagar por estos proyectos?

1. *Subvenciones*
2. *Bonos*
3. *Impuestos para uso especial*
4. *Ingresos generales*

Próximos pasos



MAKING CONNECTIONS/SW ADAMS COUNTY
PLANNING AND IMPLEMENTATION PLAN



Próximos pasos

- *Taller del Comité de Asesoría Técnica, el 3 de febrero de 2016.*
 - *Discusión de las recomendaciones del equipo consultor y del taller comunitario.*
- *Hacer una lista de las recomendaciones del proyecto.*
- *Empezar el proceso de establecer las prioridades del proyecto.*
- ***Próxima reunión pública: Mayo 2 de 2016.***

Contactos para el proyecto

En inglés: Abel Montoya o Rachel Bacon, Directores de proyectos del condado

Oficina de planeación estratégica a largo plazo

Tel. (720) 523-6863

AMontoya@adcogov.org

Rbacon@adcogov.org

En español:

Victoria Mendoza, Asesora.

Tel. (303) 239-5325

informacion@heinrich.com

Visite el sitio web del proyecto para enterarse de actualizaciones periódicas del proceso del proyecto.

www.adcogov.org/makingconnections